

HOTĂRÂRE NR. 26/19.05.2022

privind solicitarea de preluare în administrarea Consiliului Local Viile Satu Mare a unei suprafețe de teren din ampriza drumului județean DJ 193C aflat în administrarea Consiliului Județean Satu Mare

ROMÂNIA - JUDEȚUL SATU MARE	
Nr. 11628	
IESIRE	
Ziua 23	Luna 05 Anul 2022

Consiliul local al comunei Viile Satu Mare întrunit în ședința extraordinară la data de 19.05.2022;

Având în vedere:

- referat de aprobare a primarului comunei Viile Satu Mare nr. 26/19.05.2022;
- raportul de specialitate al compartimentului de resort, înregistrat sub nr. 26/19.05.2022;
- Raportul Comisiei pentru programe de dezvoltare economico-socială, buget, finanțe, administrarea domeniului public și privat al comunei, agricultura, urbanism, gospodărire comunală, protecția mediului, servicii și control nr. 20.I/19.05.2022;
- Raportul Comisiei pentru administrație publică locală, juridică, apărarea ordinii și liniștii publice, a drepturilor cetățenilor nr. 13.II/19.05.2022;
- Raportul Comisiei pentru învățământ, sănătate, cultură, protecție socială, activități sportive și de agrement nr. 4.III/19.05.2022;
- Art. 2, alin.(3), (3¹), art. 15, art. 22 și art 22¹ alin. (3) din O.U.G. nr. 43/1997 (r) privind regimul drumurilor cu modificările și completările ulterioare,
- Art 867 din Legea nr. 287/2009 privind Codul Civil (r), cu modificările și completările ulterioare,

În temeiul prevederilor art. 129, alin.1, și art. 196, alin 1, lit a, alin 2, art. 197, alin 1 din OUG 57/2019 privind Codul Administrativ,

HOTĂRĂȘTE:

Art. 1. Se aprobă solicitarea de preluare în administrarea Consiliului Local Viile Satu Mare a unei suprafețe de teren din ampriza drumului județean DJ 193C aflată în proprietatea Județului Satu Mare și în administrarea Consiliului Județean Satu Mare având datele de identificare prevăzute în Anexa care face parte integrantă din prezenta hotărâre, pentru realizarea unei piste pentru biciclete.

Art. 2. Predarea-primirea suprafeței de teren menționate la Art. 1 se va realiza prin încheierea unui protocol între entitățile implicate, în termen de maxim 30 de zile de la data intrării în vigoare a hotărârii de dare în administrare

Art. 3. Durata pe care se solicită constituirea dreptului de administrare este de 10 ani din care 5 ani reprezintă perioada de sustenabilitate.

Art.4.- Cu ducerea la îndeplinire a prezentei hotărâri se încredințează primarul comunei Viile Satu Mare prin aparatele de specialitate.

Prezenta hotărâre a fost adoptată cu respectarea prevederilor art.139 din Ordonanță de urgență nr.57/2019 privind Codul Administrativ

Nr.total al consilierilor în funcție: 13;

Nr.total al consilierilor prezenți: 13;

Nr.total consilieri absenți: 0;

Voturi pentru: 13;

Voturi împotriva: 0;

Abținere: 0.



ROMÂNIA
JUDEȚUL SATU MARE
CONSILIULUI LOCAL VIILE SATU MARE
Com. Viile Satu Mare, str. Republicii, nr. 1, jud. Satu Mare 447360
e-mail: viilesm@yahoo.com, tel. 0261-754224.



Art.5.- Prezenta hotărâre se va comunica, prin grija secretarului comunei Viile Satu Mare:


- Primarului comunei Viile Satu Mare;
- Consiliul Județean Satu Mare;
- Instituției Prefectului Județului Satu Mare;
- Compartimentelor de specialitate din cadrul Primăriei Viile Satu Mare;
- Opiniei publice, prin afișare.

Adoptată în ședința extraordinară din data de 19.05.2022

PREȘEDINTELE DE ȘEDINȚĂ,

Iancu Nicolae Bujor

-consilier local-



Contrasemnează:

SECRETARUL COMUNEI,

Csüry Inola

Prezenta hotărâre a fost adoptată cu respectarea prevederilor art.139 din Ordonanță de urgență nr.57/2019 privind Codul Administrativ

Nr. total al consilierilor în funcție: 13;

Nr. total al consilierilor prezenți: 13;

Nr. total consilieri absenți: 0;

Voturi pentru: 13;

Voturi împotriva: 0;

Abținere: 0.

MEMORIU

privind solicitarea de preluare în administrarea Consiliului Local Viile Satu Mare a unei suprafețe de teren din ampriza drumului județean DJ 193C aflat în administrarea

Consiliului Județean Satu Mare pentru demararea unui proiect pe Programul National de Redresare si Rezilienta Axa 10 - Fondul Local

➤ **TITULAR:**

Beneficiar: Comuna Viile Satu Mare

➤ **AMPLASAMENTUL PROIECTULUI:**

Amplasament: Suprafata de teren din ampriza drumului județean DJ 193C.

Pista de biciclete va fi amplasata pe un tronson care face parte din urmatoarele extrase de carte funciara, conform planselor desenate anexate:

- CF: 104139 – Tronson I : Aeroclub Satu Mare – intrare in intravilan loc. Cionchesti
- CF: 104160 – Tronson II : Intravilan Cionchesti
- CF: 104140 – Tronson III : Iesire intravilan Cionchesti – pod canal Homorod
- CF: 104134 – Tronson IV : Pod canal Homorod – intrare intravilan Viile Satu Mare
- CF: 104159 – Tronson V : Intrare intravilan Viile Satu Mare – Dispensar Uman Viile Satu Mare

➤ **DESCRIERE PROIECT:**

Proiectul propune realizarea unui traseu de piste de biciclete pe tronsonul din apropierea drumului DJ 193C respectiv la de Intersectia cu Aeroclubul Satu Mare pana in dreptul Dispensarului Uman din localitatea Viile Satu Mare, tronson care ar urma sa faca legatura intre municipiul Satu Mare si comuna Viile Satu Mare.

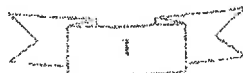
Obiectivele proiectului sunt:

- Imbunatarirea calitatii factorilor de mediu, prin reducerea emisiilor generate de traficul rutier
- Cresterea utilizarii bicicletei de catre cetateni
- Scaderea utilizarii autoturismelor personale ca mod de deplasare

In ceea ce priveste rezultatul proiectului, acesta contribuie la extinderea infrastructurii destinate biciclistilor cu 8,6 km. Pista de biciclete ar urma sa aiba o singura banda de o latime de 1 metru, iar de la drumul județean se va lasa o distanta de 1,5 metri, reprezentand zona de siguranta.

Prin prezentul proiect nu se propun alte lucrari de interventie asupra suprafetelor preluate in administrare.

Suprafata totala a pistei de biciclete este de 52.339,02 mp si va fi impartita astfel:



- Pista de biciclete amplasata pe partea stanga a drumului DJ193C din directia Satu Mare – Viile Satu Mare = 42.222,70 mp
- Pista de biciclete amplasata pe partea dreapta a drumului DJ193C din directia Satu Mare – Viile Satu Mare = 10.116,32 mp

Pista de biciclete isi va modifica cursul, schimbând partea de mers astfel:

Primul tronson va incepe de la intersectia cu Aeroclubul Satu Mare si se va intinde pana in intravilanul localitatii Viile Satu Mare str. Stejarilor , tronson care va fi amplasat pe partea stanga a drumului DJ193C din directia Satu Mare – Viile Satu Mare

Al doilea tronson va incepe din intravilanul comunei Viile Satu Mare respectiv intersectie str. Principala cu str. Stejarilor si se va intinde pana la Dispensarul Uman al localitatii Viile Satu Mare respectiv intersectie str. Plopilor cu strazile Republicii si Principala.

➤ **DURATA PRELUARII:**

Durata preluării este de 10 ani din care 5 ani reprezintă perioada de sustenabilitate.

Prezentul memoriu conține piesele desenate.

PRIMAR,

SZUCS SZABOLCS


Intocmit,

Rosca Denisa

PREȘEDINTELE DE ȘEDINȚĂ,

Iancu Nicolae Bujor

-consilier local-



Contrasemnează:

SECRETARUL COMUNEI,

Csűry Mola

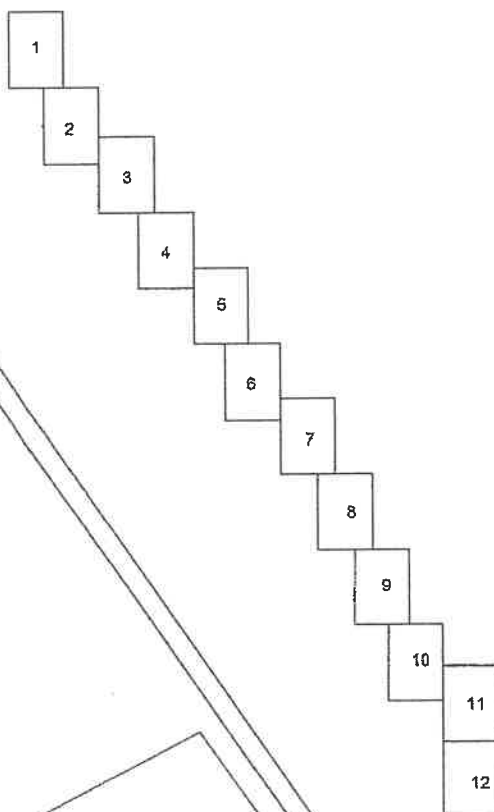
UAT Viile Satu Mare

Schemă racord



ROMÂNIA - JUDEȚUL SATU MARE
CONSILIUL JUDEȚEAN SATU MARE
INTRARE Nr. 11716
IEȘIRE
Ziua 24 Luna 05 Anul 2022

S=42222.701 mp
S=10116.3293 mp



15500

14302

10200

09001

10200

09200

scara 1:2000

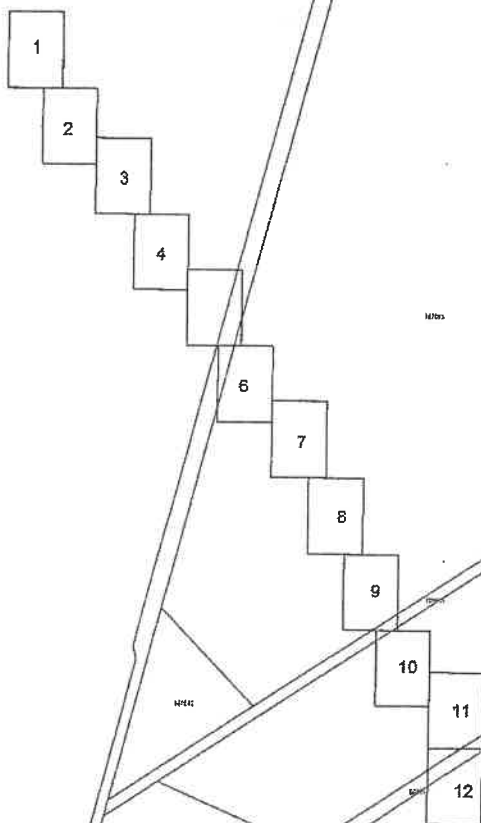
Planșa 1

UAT Vile Satu Mare

ROMÂNIA - JUDEȚUL SATU MARE
CONSILIUL JUDEȚEAN SATU MARE
INTRARE Nr. 11416
IEȘIRE
Zila 24 Luna 05 Anul 2022

S=42222.701 mp
S=10116.3293 mp

Schemă racord



Plansa 2

UAT Viile Satu Mare



ROMÂNIA - JUDEȚUL SATU MARE
 CONSILIUL JUDEȚEAN SATU MARE
 INTRARE Nr. 114/16
 IESIRE 24 Luna 05 Anul 2022

S=42222.701 mp
 S=10116.3293 mp

Schema racord



Plansa 4

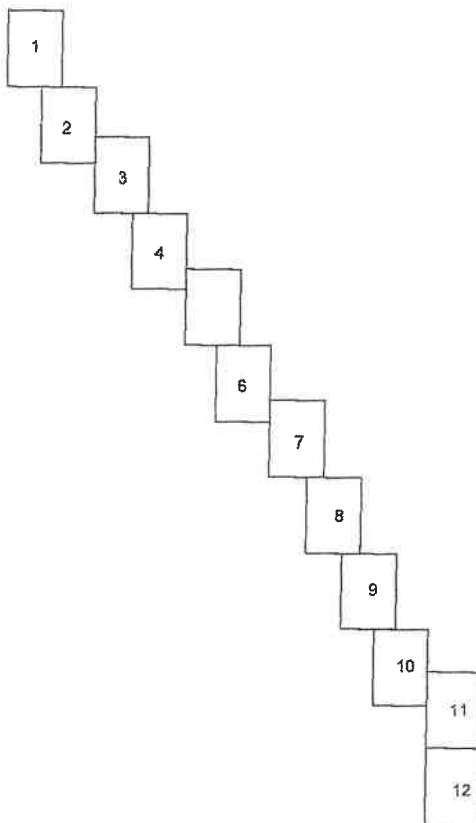
UAT Viile Satu Mare

ROMÂNIA - JUDEȚUL SATU MARE
CONSILIUL JUDEȚEAN SATU MARE

INTRARE Nr. 11716
IEȘIRE Ziua 24 Luna 05 Anul 2022

S=42222.701 mp
S=10116.3293 mp

Schemă racord



Plansa 4

scara 1:2000

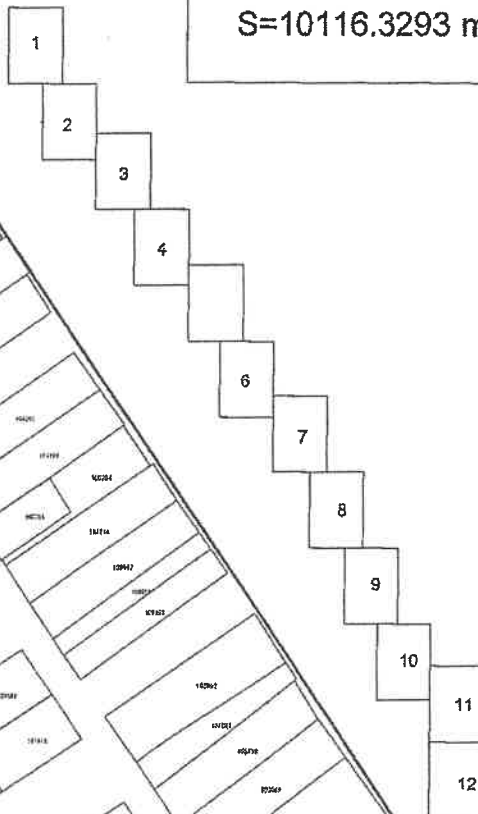
UAT Ville Satu Mare



ROMÂNIA - JUDEȚUL SATU MARE
 CONSILIUL JUDEȚEAN SATU MARE
 INTRARE Nr. 11816
 IEȘIRE Ziua 24 Luna 05 Anul 2022

Schemă racord

S=42222.701 mp
 S=10116.3293 mp

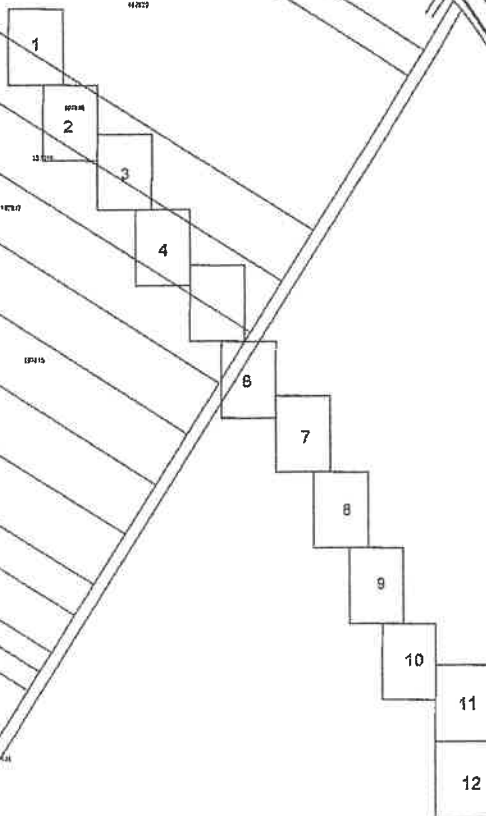


UAT Viile Satu Mare

ROMÂNIA - JUDEȚUL SATU MARE
 CONSILIUL JUDEȚEAN SATU MARE
 INTRARE Nr. 11716
 IEȘIRE Ziua 24 Luna 05 Anul 2022

S=42222.701 mp
 S=10116.3293 mp

Schemă record



UAT Viile Satu Mare

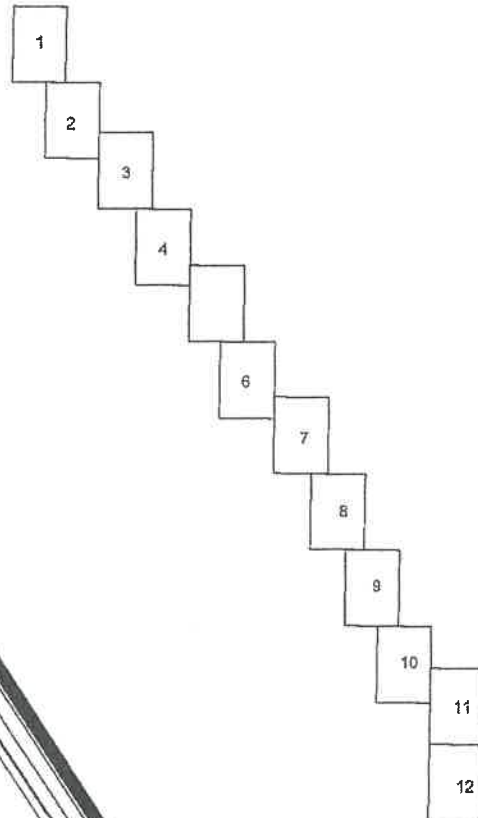


ROMÂNIA - JUDEȚUL SATU MARE
CONSILIUL JUDEȚEAN SATU MARE
INTRARE Nr. 11716
IEȘIRE
Ziua 24 Luna 05 Anul 2022

$S=42222.701 \text{ mp}$
 $S=10116.3293 \text{ mp}$

Plansa 7

Schemă racord



scara 1:2000

Plansa 8

102891

ROMÂNIA - JUDEȚUL SATU MARE
CONSILIUL JUDEȚEAN SATU MARE
INTRARE Nr. 11716
IEȘIRE
Ziua 24 Luna 05 Anul 2022

109567

106402

821

100326

1543

106235

102231

102232

103522

103488

102157

100905

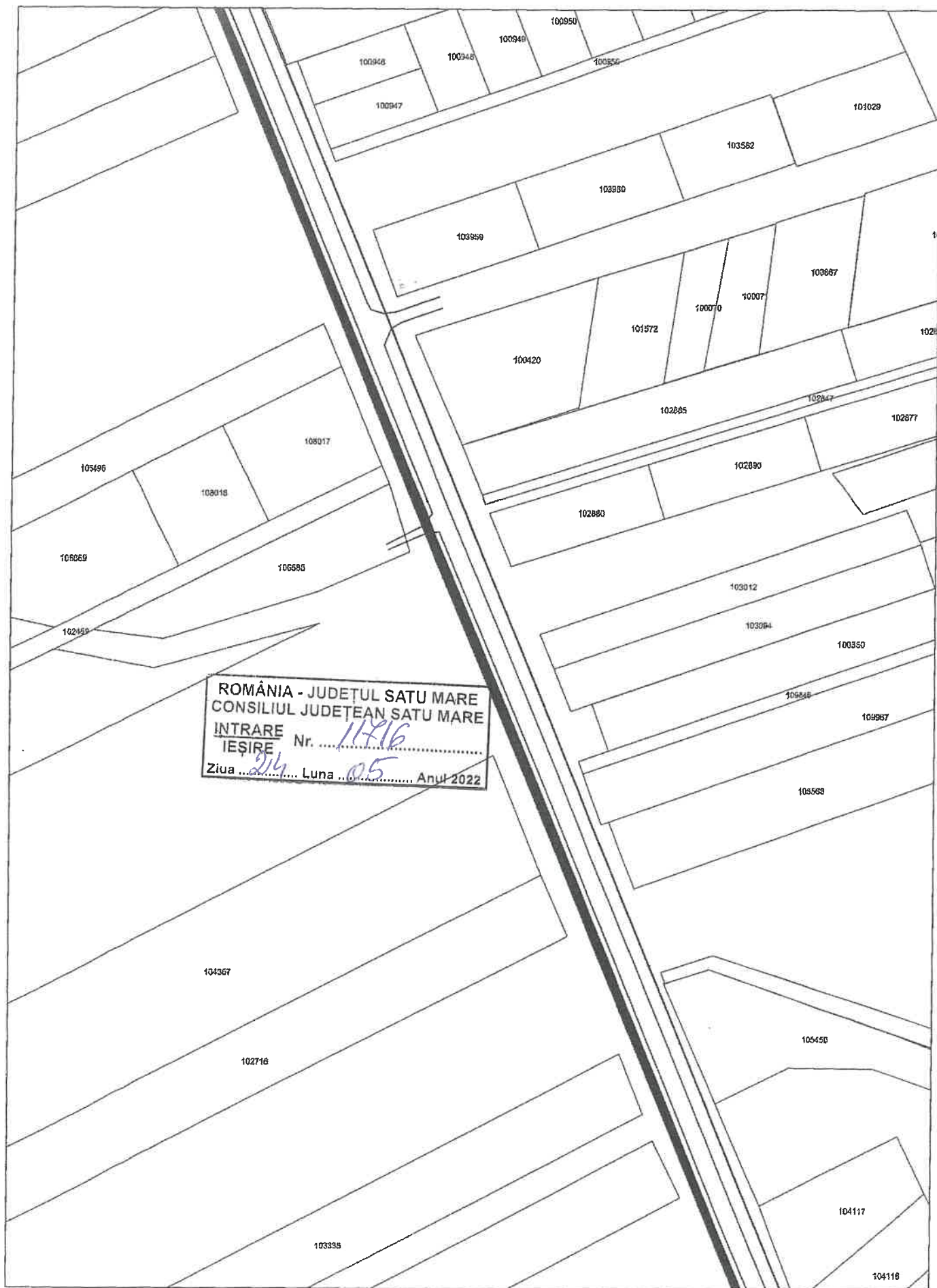
102323

102322

101035

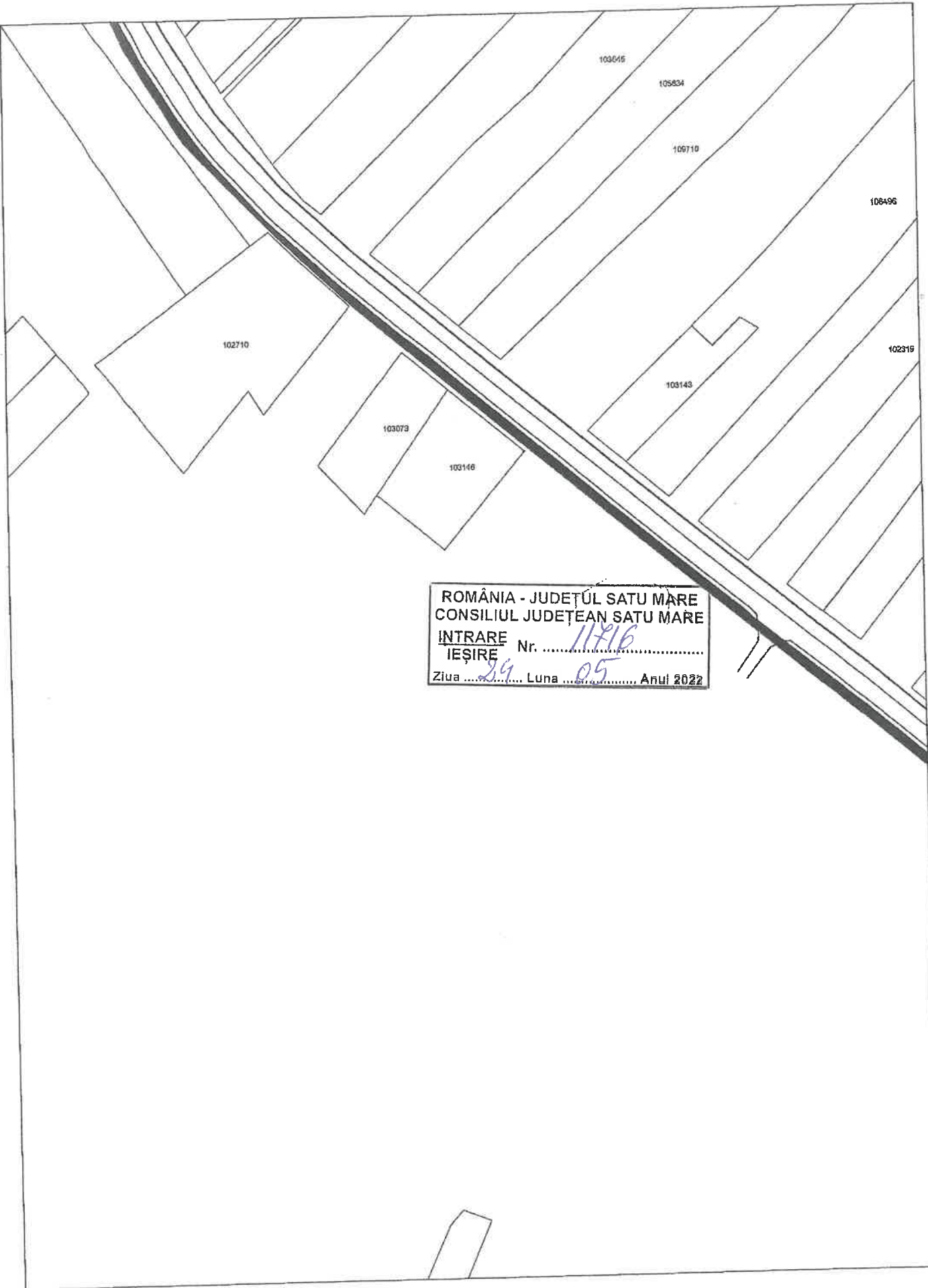
100814

103069





ROMANIA - JUDEȚUL SATU MARE
CONSILIUL JUDEȚEAN SATU MARE
INTRARE Nr. 11816
IESIRE
Ziua 24 Luna 05 Anul 2022



ROMÂNIA - JUDEȚUL SATU MARE
CONSILIUL JUDEȚEAN SATU MARE
INTRARE Nr.
IEȘIRE
Ziua Luna Anul 2022

ROMÂNIA - JUDEȚUL SATU MARE
CONSILIUL JUDEȚEAN SATU MARE
INTRARE Nr. 11716
IEȘIRE
Ziua 24 Luna 05 Anul 2022

ROMÂNIA - JUDEȚUL SATU MARE
CONSILIUL JUDEȚEAN SATU MARE
INTRARE Nr. 11716
IEȘIRE
Ziua 24 Luna 05 Anul 2022

ROMÂNIA - JUDEȚUL SATU MARE
CONSILIUL JUDEȚEAN SATU MARE
INTRARE Nr. 117/16
IEȘIRE
Ziua 24 Luna 05 Anul 2022

